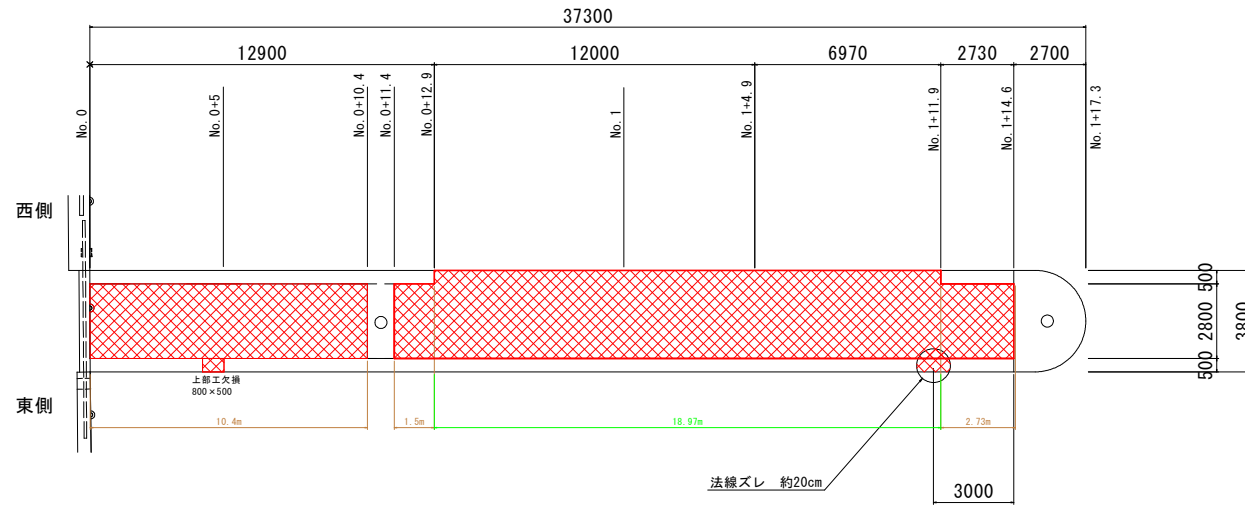
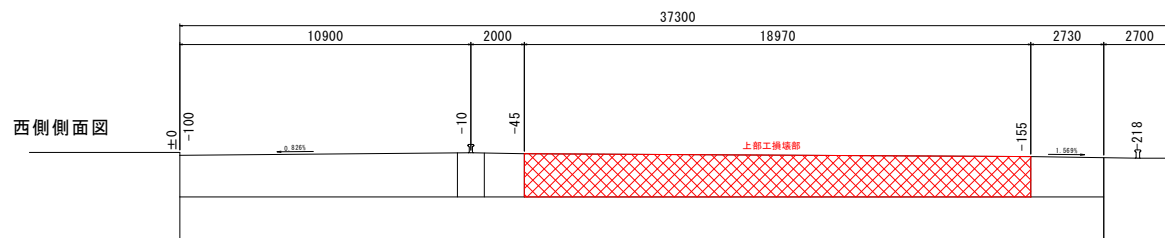
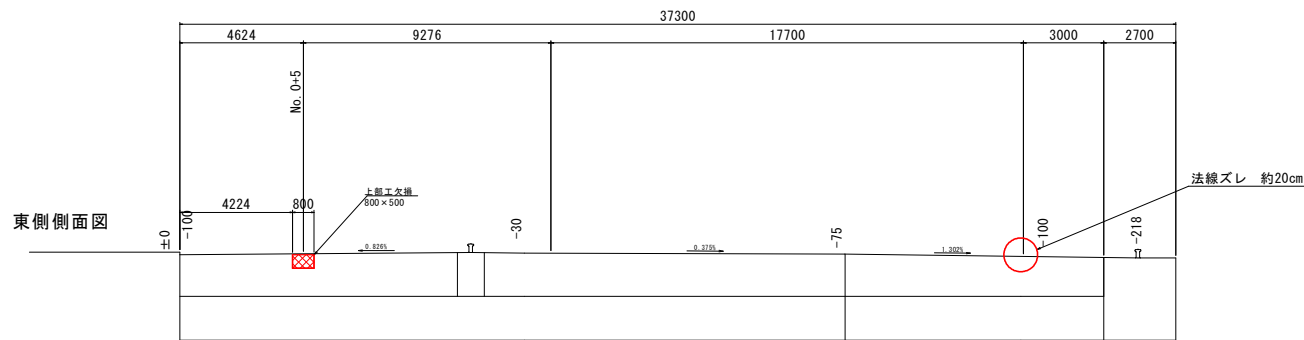


平面図・側面図（西面・東面）1 : 100



名称	規格	単位	数量
コンクリート取壊し	無筋コンクリート	m3	38
コンクリート	150-S-40 B8orN W/C ≤ 60%	m3	150

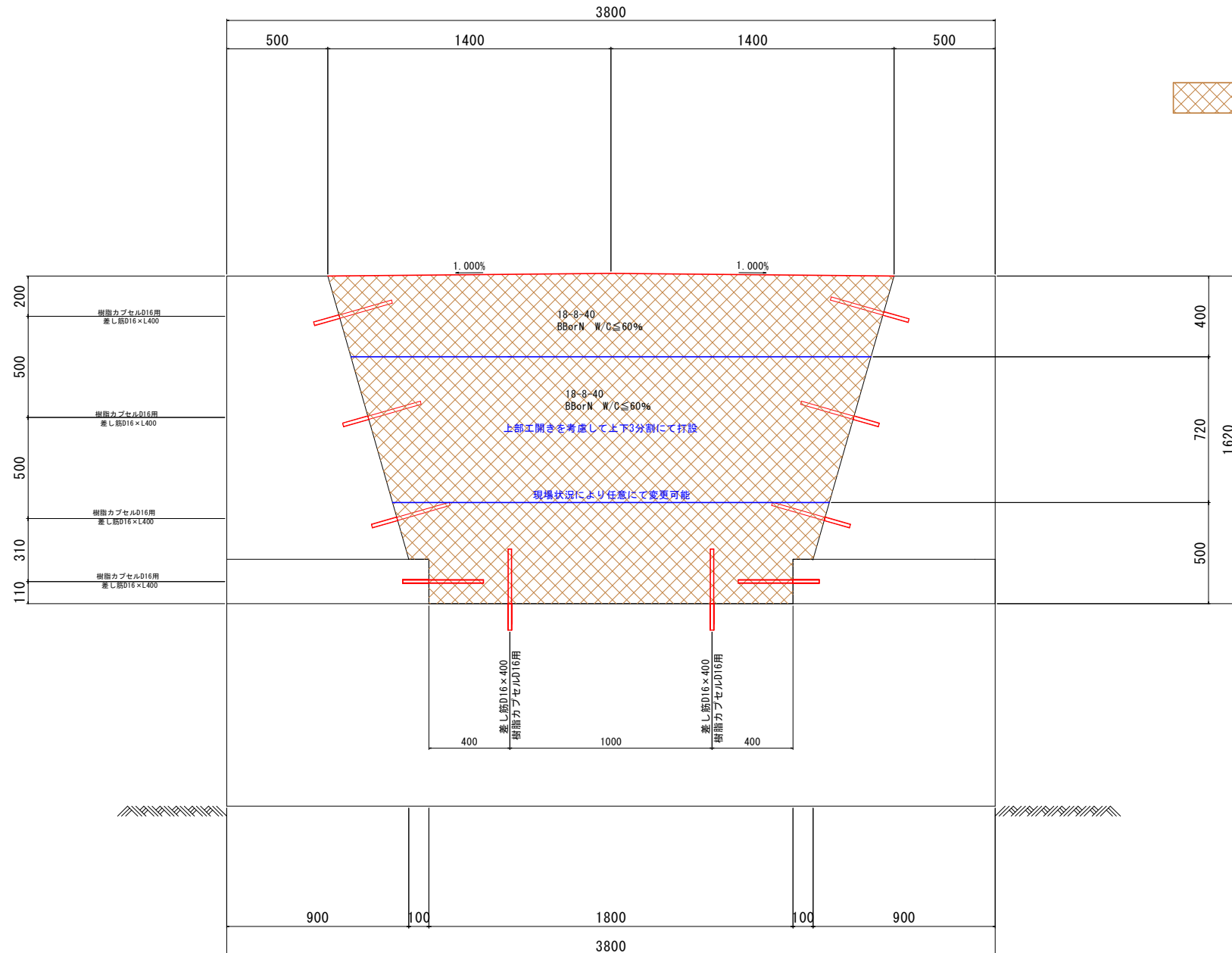


実施設計図面

工事名	R4 橋土 熊鷹港（大泉島地区） 橋・熊鷹大泉島 導流堤修繕工事		
路線名等	熊鷹港（大泉島地区）		
工事箇所	橋門市熊鷹町大泉島		
図面名	平面図・側面図		
縮尺	1/100	図面番号	1 / 7
会社名			
事業者名	徳島県東部橋土整備局（徳島）		

横断図 No. 0+5

1:10



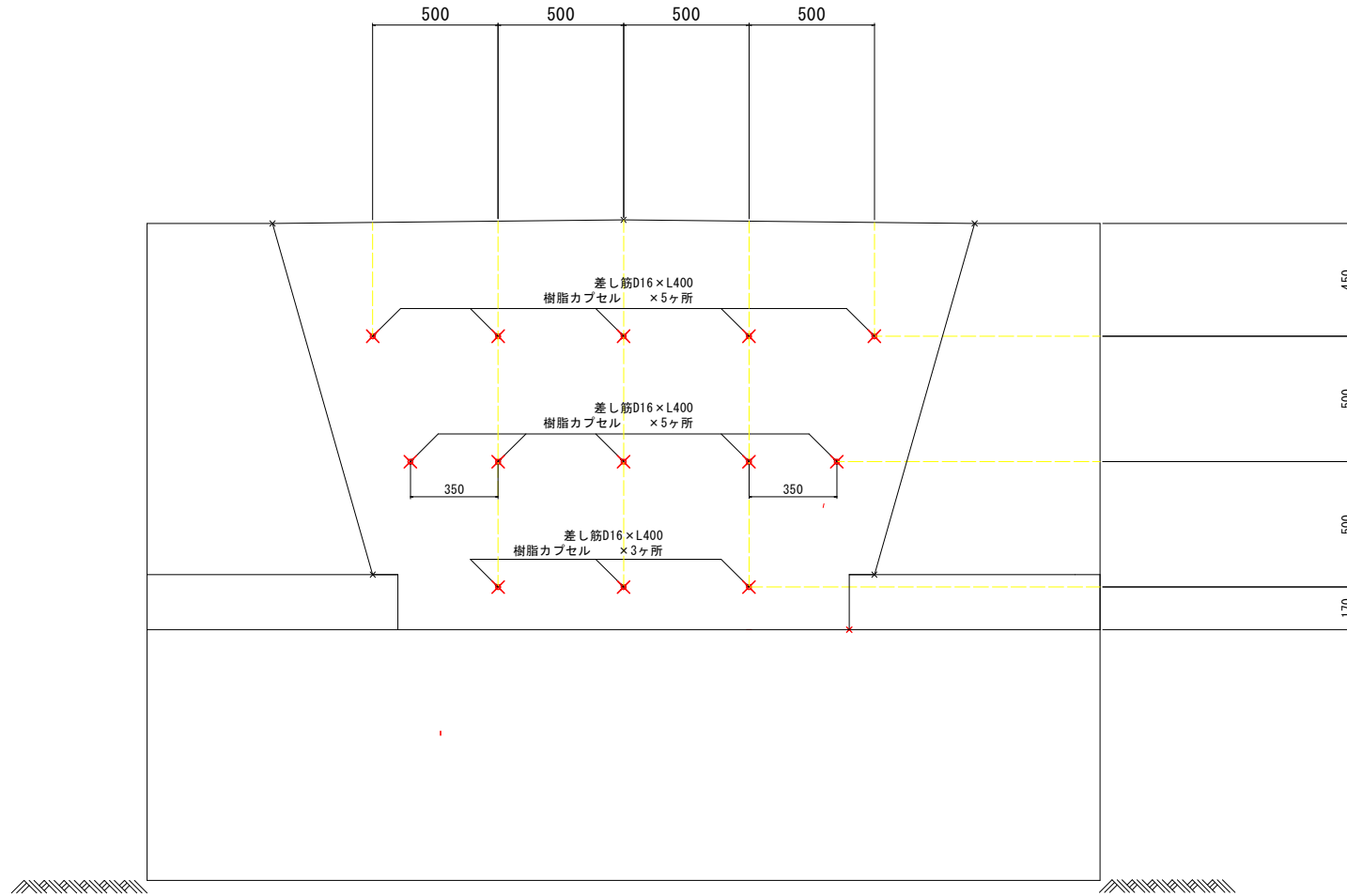
 3.78m²

実施設計図面

工事名	R4 郷土 舞渡港 (大泉島地区) 橋・護岸交換局 導流堤修繕工事		
路線名等	舞渡港 (大泉島地区)		
工事箇所	嶋門市舞渡町大泉島		
図面名	横断図 (1)		
縮尺	1/10	図面番号	2 / 7
会社名			
事業者名	徳島県東部橋土整備局 (徳島)		

差し筋詳細図(1) 1:10

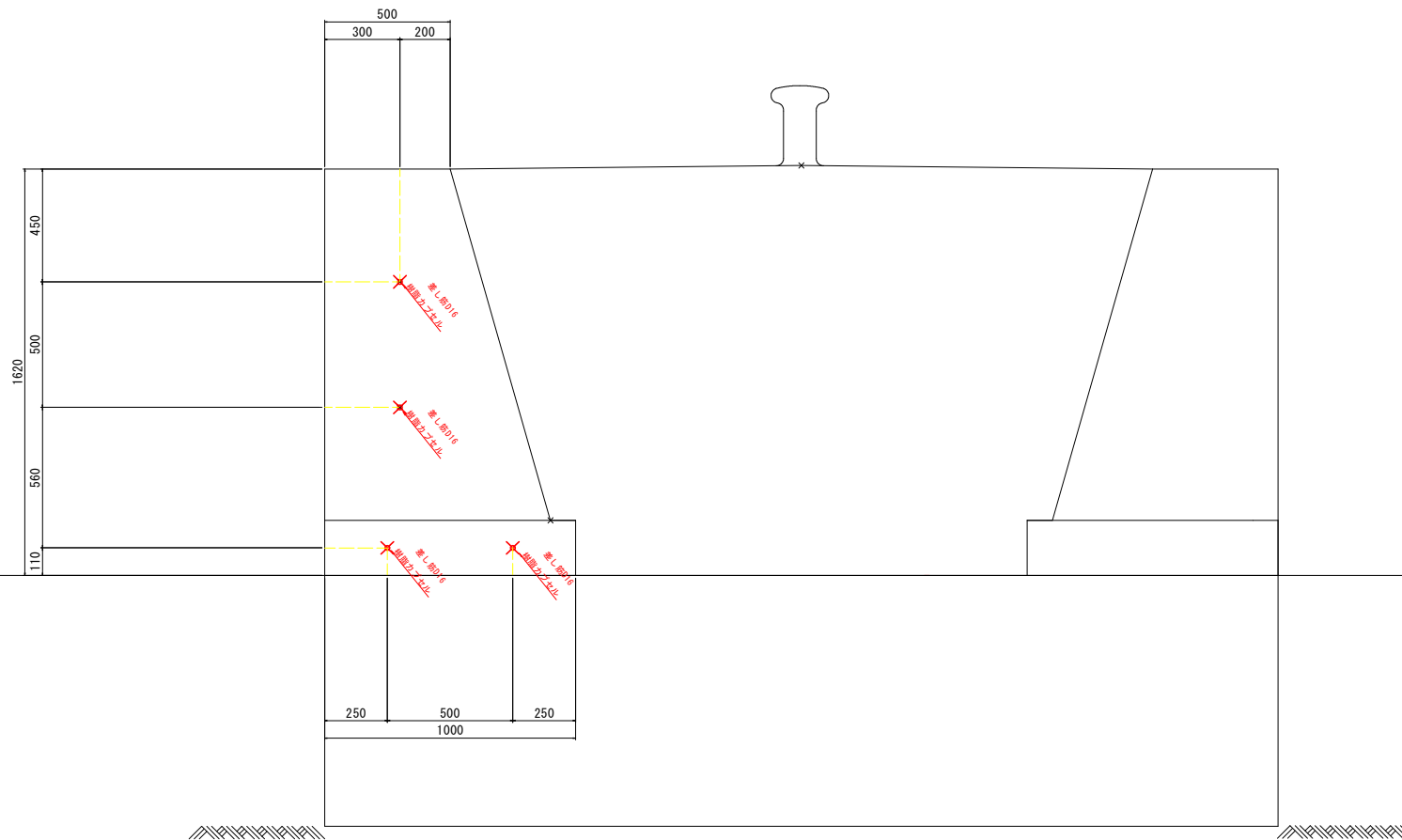
No. 0
 No. 0+10.4
 No. 0+11.4
 No. 1+14.6



実施設計図面

工事名	R4 橋土 熊鷹港 (大泉鳥地区) 端・橋脚大泉鳥 導流堤修繕工事		
路線名等	熊鷹港 (大泉鳥地区)		
工事箇所	橋門市橋梁町大泉鳥		
図面名	差し筋詳細図 (1)		
縮尺	1/10	図面番号	4 / 7
会社名			
事業者名	徳島県東部橋土整備局 (徳島)		

差し筋詳細図(2) 1:10
 No. 0+12.9
 No. 1+11.9

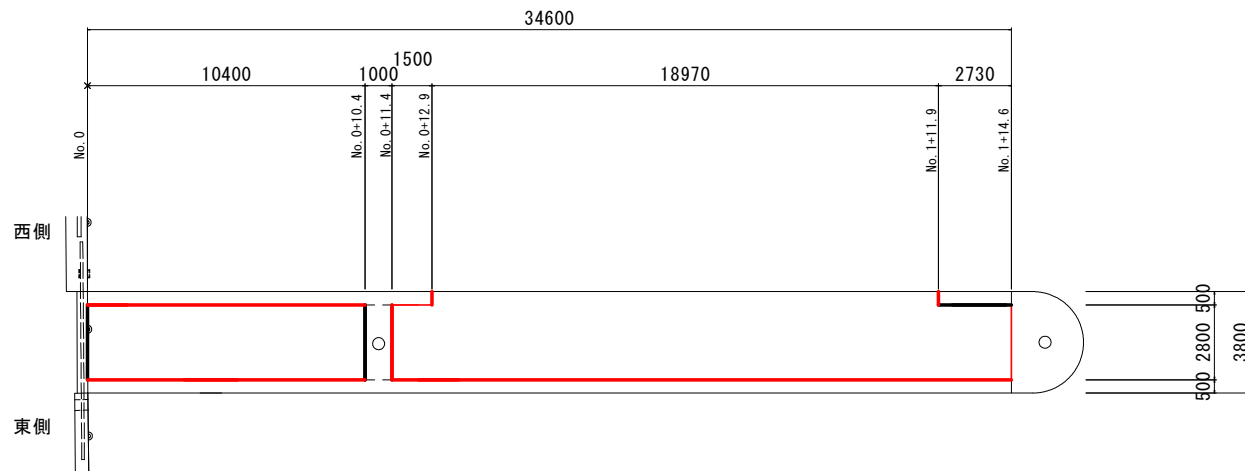


実施設計図面

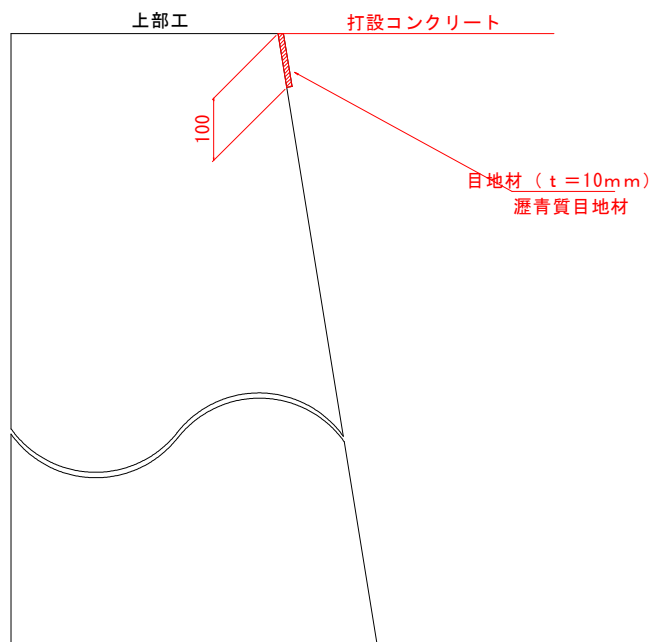
工事名	R4 橋土 熊鷹港 (大島地区) 橋・築港大島高 導流堤修繕工事		
路線名等	熊鷹港 (大島地区)		
工事箇所	橋門市熊鷹町大島島		
図面名	差し筋詳細図 (2)		
縮尺	1/10	図面番号	5 / 7
会社名			
事業者名	徳島県東部橋土整備局 (徳島)		

目地工詳細図 1 : 100

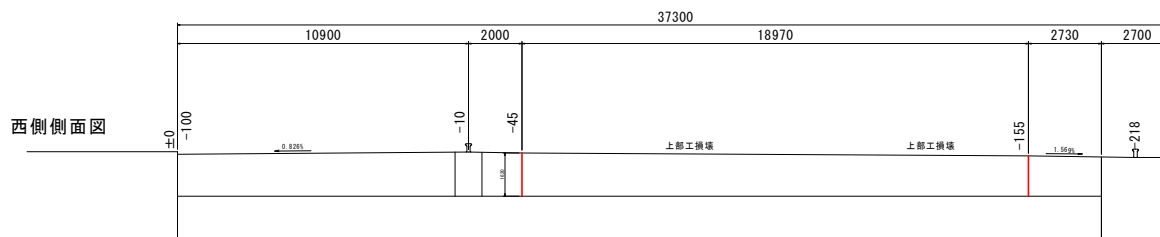
上部工目地



上部工目地詳細図 1 : 5



側面縦目地



実施設計図面

工事名	R4 橋土 熊鷹港 (大島地区) 橋・鋼製大梁高 導流堤修繕工事		
路線名等	熊鷹港 (大島地区)		
工事箇所	橋門市熊鷹町大島島		
図面名	目地工詳細図		
縮尺	図示	図面番号	7 / 7
会社名			
事業者名	徳島県東部積土整備局 (徳島)		